

PONT-SCORFF

90 medias

20170708_PONT-SCORFF_55A4476.jpg



Canoé et Kayak sur le Scorff.***Canoeing and Kayaking on the Scorff.

20170708_PONT-SCORFF_55A4486.jpg



Canoé et Kayak sur le Scorff.***Canoeing and Kayaking on the Scorff.

20170708_PONT-SCORFF_55A4473.jpg



Canoé et Kayak sur le Scorff. La malterie du Bas Pont-Scorff à Cléguer***Canoeing and Kayaking on the Scorff. Malthouse from Bas-Pont-Scorff in Cléguer

20170708_PONT-SCORFF_55A4448.jpg



Canoé et Kayak sur le Scorff. En arrière plan, le Pont Saint-Jean ou Pont Romain de Pont-Scorff. Etabli sur l'ancienne voie romaine allant de Vannes à Quimperlé, il existait déjà à l'époque médiévale.***Canoeing and Kayaking on the Scorff. Background, the Saint-Jean bridge or Roman bridge of Pont-Scorff. Established on the old Roman road going from Vannes to Quimperlé, it already existed in medieval times.

20170708_PONT-SCORFF_55A4447.jpg




Canoé et Kayak sur le Scorff. En arrière plan, le Pont Saint-Jean ou Pont Romain de Pont-Scorff. Etabli sur l'ancienne voie romaine allant de Vannes à Quimperlé, il existait déjà à l'époque médiévale.***Canoeing and Kayaking on the Scorff. Background, the Saint-Jean bridge or Roman bridge of Pont-Scorff. Established on the old Roman road going from Vannes to Quimperlé, it already existed in medieval times.

20170708_PONT-SCORFF_55A4446.jpg



Canoé et Kayak sur le Scorff.***Canoeing and Kayaking on the Scorff.

20170708_PONT-SCORFF_55A4440.jpg



Canoé et Kayak sur le Scorff. En arrière plan, le Pont Saint-Jean ou Pont Romain de Pont-Scorff. Etabli sur l'ancienne voie romaine allant de Vannes à Quimperlé, il existait déjà à l'époque médiévale.***Canoeing and Kayaking on the Scorff. Background, the Saint-Jean bridge or Roman bridge of Pont-Scorff. Established on the old Roman road going from Vannes to Quimperlé, it already existed in medieval times.

20170708_PONT-SCORFF_55A4429.jpg



L'Odyssaum, musée du saumon sauvage à Pont-Scorff***The Odyssaum, museum of wild salmon in Pont-Scorff

20170708_PONT-SCORFF_55A4420.jpg



Pont-SCORFF_Canoé et Kayak sur le Scorff.

20170708_PONT-SCORFF_55A4418.jpg



Canoé et Kayak sur le Scorff. En arrière plan, le Pont Saint-Jean ou Pont Romain de Pont-Scorff. Etabli sur l'ancienne voie romaine allant de Vannes à Quimperlé, il existait déjà à l'époque médiévale.***Canoeing and Kayaking on the Scorff. Background, the Saint-Jean bridge or Roman bridge of Pont-Scorff. Established on the old Roman road going from Vannes to Quimperlé, it already existed in medieval times.

20170708_PONT-SCORFF_55A4415.jpg



Canoé et Kayak sur le Scorff. En arrière plan, le Pont Saint-Jean ou Pont Romain de Pont-Scorff. Etabli sur l'ancienne voie romaine allant de Vannes à Quimperlé, il existait déjà à l'époque médiévale.***Canoeing and Kayaking on the Scorff. Background, the Saint-Jean bridge or Roman bridge of Pont-Scorff. Established on the old Roman road going from Vannes to Quimperlé, it already existed in medieval times.

20170708_PONT-SCORFF_55A4403.jpg



Canoé et Kayak sur le Scorff. En arrière plan, le Pont Saint-Jean ou Pont Romain de Pont-Scorff. Etabli sur l'ancienne voie romaine allant de Vannes à Quimperlé, il existait déjà à l'époque médiévale.***Canoeing and Kayaking on the Scorff. Background, the Saint-Jean bridge or Roman bridge of Pont-Scorff. Established on the old Roman road going from Vannes to Quimperlé, it already existed in medieval times.

20170708_PONT-SCORFF_55A4379.jpg



Canoé et Kayak sur le Scorff. En arrière plan, le Pont Saint-Jean ou Pont Romain de Pont-Scorff. Etabli sur l'ancienne voie romaine allant de Vannes à Quimperlé, il existait déjà à l'époque médiévale.***Canoeing and Kayaking on the Scorff. Background, the Saint-Jean bridge or Roman bridge of Pont-Scorff. Established on the old Roman road going from Vannes to Quimperlé, it already existed in medieval times.

20170708_PONT-SCORFF_55A4376.jpg



Canoé et Kayak sur le Scorff. En arrière plan, le Pont Saint-Jean ou Pont Romain de Pont-Scorff. Etabli sur l'ancienne voie romaine allant de Vannes à Quimperlé, il existait déjà à l'époque médiévale.***Canoeing and Kayaking on the Scorff. Background, the Saint-Jean bridge or Roman bridge of Pont-Scorff. Established on the old Roman road going from Vannes to Quimperlé, it already existed in medieval times.

20170708_PONT-SCORFF_55A4374.jpg




Canoé et Kayak sur le Scorff. En arrière plan, le Pont Saint-Jean ou Pont Romain de Pont-Scorff. Etabli sur l'ancienne voie romaine allant de Vannes à Quimperlé, il existait déjà à l'époque médiévale.***Canoeing and Kayaking on the Scorff. Background, the Saint-Jean bridge or Roman bridge of Pont-Scorff. Established on the old Roman road going from Vannes to Quimperlé, it already existed in medieval times.

20170708_PONT-SCORFF_55A4372.jpg




Canoé et Kayak sur le Scorff. En arrière plan, le Pont Saint-Jean ou Pont Romain de Pont-Scorff. Etabli sur l'ancienne voie romaine allant de Vannes à Quimperlé, il existait déjà à l'époque médiévale.***Canoeing and Kayaking on the Scorff. Background, the Saint-Jean bridge or Roman bridge of Pont-Scorff. Established on the old Roman road going from Vannes to Quimperlé, it already existed in medieval times.

20170708_PONT-SCORFF_55A4354.jpg




Canoé et Kayak sur le Scorff.***Canoeing and Kayaking on the Scorff.

20170708_PONT-SCORFF_55A4341.jpg



Canoé et Kayak sur le Scorff.***Canoeing and Kayaking on the Scorff.

20170708_PONT-SCORFF_55A4339.jpg



Canoé et Kayak sur le Scorff.***Canoeing and Kayaking on the Scorff.

20170708_PONT-SCORFF_55A4325.jpg



Le Bas Pont-Scorff. Canoé et Kayak sur le Scorff.***Canoeing and Kayaking on the Scorff.

20170708_PONT-SCORFF_55A4324.jpg




Canoé et Kayak sur le Scorff.. La Malterie du Bas Pont-Scorff _ Cléguer***Canoeing and Kayaking on the Scorff. Malthouse of Lower Pont-Scorff in Cléguer

20170708_PONT-SCORFF_55A4307.jpg




Canoé et Kayak sur le Scorff.***Canoeing and Kayaking on the Scorff.

20170708_PONT-SCORFF_55A4292.jpg



Canoé et Kayak sur le Scorff.***Canoeing and Kayaking on the Scorff.

20170406_PONT-SCORFF_55A2301.jpg



Le Pont Saint-Jean ou Pont Romain de Pont-Scorff. Etabli sur l'ancienne voie romaine allant de Vannes à Quimperlé, il existait déjà à l'époque médiévale.***The Saint-Jean bridge or Roman bridge of Pont-Scorff. Established on the old Roman road going from Vannes to Quimperlé, it already existed in medieval times.

20170406_PONT-SCORFF_55A2286.jpg



Paysage en bordure du Scorff. Le bas Pont-Scorff***Landscape along the Scorff. The lower Pont-Scorff

20170406_PONT-SCORFF_55A2280.jpg



Paysage en bordure du Scorff. La Malterie du Bas Pont-Scorff _ Cléguer***Landscape along the Scorff. The Malting of Bas Pont-Scorff _ Cléguer

20170406_PONT-SCORFF_55A2278.jpg



Paysage en bordure du Scorff. Pont-Scorff***Landscape along the Scorff. Pont-Scorff

20170406_PONT-SCORFF_55A2275.jpg




Paysage en bordure du Scorff. Pont-Scorff***Landscape along the Scorff. Pont-Scorff

20170406_PONT-SCORFF_55A2273.jpg



Paysage en bordure du Scorff. Pont-Scorff***Landscape along the Scorff. Pont-Scorff

20170406_PONT-SCORFF_55A2268.jpg



Paysage en bordure du Scorff. Pont-Scorff***Landscape along the Scorff. Pont-Scorff

20170406_PONT-SCORFF_55A2265.jpg




Paysage en bordure du Scorff. Pont-Scorff***Landscape along the Scorff. Pont-Scorff

20170406_PONT-SCORFF_55A2239.jpg



Paysage en bordure du Scorff. Pont-Scorff***Landscape along the Scorff. Pont-Scorff

20170406_PONT-SCORFF_55A2230.jpg




Le Pont Saint-Jean ou Pont Romain de Pont-Scorff. Etabli sur l'ancienne voie romaine allant de Vannes à Quimperlé, il existait déjà à l'époque médiévale.***The Saint-Jean bridge or Roman bridge of Pont-Scorff. Established on the old Roman road going from Vannes to Quimperlé, it already existed in medieval times.

20170406_PONT-SCORFF_55A2014.jpg



L'Odysseum, musée du saumon sauvage à Pont-Scorff***The Odysseum, museum of wild salmon in Pont-Scorff

20170406_PONT-SCORFF_55A2011.jpg



Paysage en bordure du Scorff. Le bas Pont-Scorff***Landscape on the edge of Scorff. The lower Pont-Scorff

20100925_PONT-SCORFF_E6T3591.jpg




Construite en 1610 à la suite des guerres de la Ligue et modifiée en 1747, la chapelle de Lesbin, dédiée à Saint Aubin, constituait l'église paroissiale de Pont-Scorff jusqu'en 1790.***Built in 1610 following the wars of the League and modified in 1747, the chapel of Lesbin, dedicated to Saint Aubin, was the parish church of Pont-Scorff until 1790.

20100925_PONT-SCORFF_E6T3570.jpg




Construite en 1610 à la suite des guerres de la Ligue et modifiée en 1747, la chapelle de Lesbin, dédiée à Saint Aubin, constituait l'église paroissiale de Pont-Scorff jusqu'en 1790.***Built in 1610 following the wars of the League and modified in 1747, the chapel of Lesbin, dedicated to Saint Aubin, was the parish church of Pont-Scorff until 1790.

20100925_PONT-SCORFF_E6T3548.jpg




Construite en 1610 à la suite des guerres de la Ligue et modifiée en 1747, la chapelle de Lesbin, dédiée à Saint Aubin, constituait l'église paroissiale de Pont-Scorff jusqu'en 1790.***Built in 1610 following the wars of the League and modified in 1747, the chapel of Lesbin, dedicated to Saint Aubin, was the parish church of Pont-Scorff until 1790.

20100925_PONT-SCORFF_E6T3528.jpg



Construite en 1610 à la suite des guerres de la Ligue et modifiée en 1747, la chapelle de Lesbin, dédiée à Saint Aubin, constituait l'église paroissiale de Pont-Scorff jusqu'en 1790.***Built in 1610 following the wars of the League and modified in 1747, the chapel of Lesbin, dedicated to Saint Aubin, was the parish church of Pont-Scorff until 1790.

20100925_PONT-SCORFF_E6T3522.jpg



Construite en 1610 à la suite des guerres de la Ligue et modifiée en 1747, la chapelle de Lesbin, dédiée à Saint Aubin, constituait l'église paroissiale de Pont-Scorff jusqu'en 1790.***Built in 1610 following the wars of the League and modified in 1747, the chapel of Lesbin, dedicated to Saint Aubin, was the parish church of Pont-Scorff until 1790.

20100925_PONT-SCORFF_E6T3520.jpg



Construite en 1610 à la suite des guerres de la Ligue et modifiée en 1747, la chapelle de Lesbin, dédiée à Saint Aubin, constituait l'église paroissiale de Pont-Scorff jusqu'en 1790.***Built in 1610 following the wars of the League and modified in 1747, the chapel of Lesbin, dedicated to Saint Aubin, was the parish church of Pont-Scorff until 1790.

20100912_PONT-SCORFF_E6T1107.jpg



Manoir de Saint-Urchaut. Cette demeure des XVIIe et XVIIIe siècles a été construite par la Compagnie des Indes. Elle se situe au bord de la rivière du Scorff_Pont-Scorff***Manor of Saint-Urchaut. This 17th and 18th century residence was built by the East India Company. It is located at the edge of the river Scorff_Pont-Scorff

20100912_PONT-SCORFF_E6T1101.jpg



Manoir de Saint-Urchaut. Cette demeure des XVIIe et XVIIIe siècles a été construite par la Compagnie des Indes. Elle se situe au bord de la rivière du Scorff_Pont-Scorff***Manor of Saint-Urchaut. This 17th and 18th century residence was built by the East India Company. It is located at the edge of the river Scorff_Pont-Scorff

20100912_PONT-SCORFF_E6T1097.jpg



Vignes. Manoir de Saint-Urchaut. Cette demeure des XVIIe et XVIIIe siècles a été construite par la Compagnie des Indes. Elle se situe au bord de la rivière du Scorff_Pont-Scorff***Manor of Saint-Urchaut. This 17th and 18th century residence was built by the East India Company. It is located at the edge of the river Scorff_Pont-Scorff

20100912_PONT-SCORFF_E6T1080.jpg



Manoir de Saint-Urchaut. Cette demeure des XVIIe et XVIIIe siècles a été construite par la Compagnie des Indes. Elle se situe au bord de la rivière du Scorff_Pont-Scorff***Manor of Saint-Urchaut. This 17th and 18th century residence was built by the East India Company. It is located at the edge of the river Scorff_Pont-Scorff

20100828_PONT-SCORFF_E6T9308.jpg



Le Pont Saint-Jean ou Pont Romain de Pont-Scorff. Etabli sur l'ancienne voie romaine allant de Vannes à Quimperlé, il existait déjà à l'époque médiévale.***The Saint-Jean bridge or Roman bridge of Pont-Scorff. Established on the old Roman road going from Vannes to Quimperlé, it already existed in medieval times.

20100828_PONT-SCORFF_E6T9226.jpg



Atelier Estienne _ Pont-Scorff

20100828_PONT-SCORFF_E6T9221.jpg



Atelier d'Estienne, Espace d'art contemporain du pays de Lorient _ Pont-Scorff***Atelier d'Estienne, Contemporary Art Area of Lorient _ Pont-Scorff

20100828_PONT-SCORFF_E6T9197.jpg



Pont-Scorff_rue Polignac

20100828_PONT-SCORFF_E6T9124.jpg



Pont-Scorff_Eglise

20100809_PONT-SCORFF_E6T6766.jpg



Balade en Kayak sur le Scorff à proximité du Manoir de Saint-Urchau à Pont-Scorff**Kayaking trip on the Scorff near the Manoir de Saint-Urchau in Pont-Scorff

20100809_PONT-SCORFF_E6T6618.jpg



Atelier d'Estienne, Espace d'art contemporain du pays de Lorient _ Pont-Scorff**Atelier d'Estienne, Contemporary Art Area of Lorient _ Pont-Scorff

20100809_PONT-SCORFF_E6T6616.jpg



Atelier d'Estienne, Espace d'art contemporain du pays de Lorient _ Pont-Scorff**Atelier d'Estienne, Contemporary Art Area of Lorient _ Pont-Scorff

20100809_PONT-SCORFF_E6T6615.jpg



Atelier d'Estienne, Espace d'art contemporain du pays de Lorient _ Pont-Scorff**Atelier d'Estienne, Contemporary Art Area of Lorient _ Pont-Scorff

20100809_PONT-SCORFF_E6T6606.jpg



Atelier d'Estienne, Espace d'art contemporain du pays de Lorient _ Pont-Scorff**Atelier d'Estienne, Contemporary Art Area of Lorient _ Pont-Scorff

20100809_PONT-SCORFF_E6T6605.jpg



Atelier d'Estienne, Espace d'art contemporain du pays de Lorient _ Pont-Scorff**Atelier d'Estienne, Contemporary Art Area of Lorient _ Pont-Scorff

20100809_PONT-SCORFF-40PS.jpg




Pont-Scorff_Jardin d' Adol***Pont-Scorff, Garden of Adol.

20100809_PONT-SCORFF_E6T6558.jpg



Pont-Scorff_Jardin d' Adol***Pont-Scorff, Garden of Adol.

20100809_PONT-SCORFF_E6T6536.jpg



Le Pont Saint-Jean ou Pont Romain de Pont-Scorff. Etabli sur l'ancienne voie romaine allant de Vannes à Quimperlé, il existait déjà à l'époque médiévale. en arrière plan, on distingue les vestiges de la chapelle Saint-Jean.***The Saint-Jean bridge or Roman bridge of Pont-Scorff. Established on the old Roman road going from Vannes to Quimperlé, it already existed in medieval times. Background, we can see the vestiges of the chapel Saint-Jean.

20100809_PONT-SCORFF_E6T6532.jpg



Le Pont Saint-Jean ou Pont Romain de Pont-Scorff. Etabli sur l'ancienne voie romaine allant de Vannes à Quimperlé, il existait déjà à l'époque médiévale. en arrière plan, on distingue les vestiges de la chapelle Saint-Jean.***The Saint-Jean bridge or Roman bridge of Pont-Scorff. Established on the old Roman road going from Vannes to Quimperlé, it already existed in medieval times. Background, we can see the vestiges of the chapel Saint-Jean.

20100809_PONT-SCORFF_E6T6530.jpg



Pont-Scorff_Vestiges de la chapelle Saint-Jean.***Pont-Scorff_Vestiges of the chapel Saint-Jean.

20100809_PONT-SCORFF_E6T6526.jpg



Pont-Scorff_Vestiges de la chapelle Saint-Jean.***Pont-Scorff_Vestiges of the chapel Saint-Jean.

20100809_PONT-SCORFF_E6T6524.jpg



Pont-Scorff_Vestiges de la chapelle Saint-Jean.***Pont-Scorff_Vestiges of the chapel Saint-Jean.

20100809_PONT-SCORFF_E6T6523.jpg



Pont-Scorff_Vestiges de la chapelle Saint-Jean.***Pont-Scorff_Vestiges of the chapel Saint-Jean.

20100809_PONT-SCORFF_E6T6522.jpg



Pont-Scorff_Vestiges de la chapelle Saint-Jean.***Pont-Scorff_Vestiges of the chapel Saint-Jean.

20100802_PONT-SCORFF_E6T5521.jpg



Pont-Scorff_Jardin d' Adol***Pont-Scorff, Garden of Adol.

20100802_PONT-SCORFF_E6T5479.jpg



Pont-Scorff_rue Polignac

20100802_PONT-SCORFF_E6T5459.jpg



Atelier d'Estienne, Espace d'art contemporain du pays de Lorient _ Pont-Scorff***Atelier d'Estienne, Contemporary Art Area of Lorient _ Pont-Scorff

20100802_PONT-SCORFF_E6T5422.jpg



Atelier d'Estienne, Espace d'art contemporain du pays de Lorient _ Pont-Scorff***Atelier d'Estienne, Contemporary Art Area of Lorient _ Pont-Scorff

20100711_PONT-SCORFF_E6T3816.jpg



Le Pont Saint-Jean ou Pont Romain de Pont-Scorff. Etabli sur l'ancienne voie romaine allant de Vannes à Quimperlé, il existait déjà à l'époque médiévale.***The Saint-Jean bridge or Roman bridge of Pont-Scorff. Established on the old Roman road going from Vannes to Quimperlé, it already existed in medieval times.

20100711_PONT-SCORFF_E6T3802.jpg



L'Odyssaum, musée du saumon sauvage à Pont-Scorff***The Odyssaum, museum of wild salmon in Pont-Scorff

20100711_PONT-SCORFF_E6T3794.jpg



Le fleuve le Scorff au niveau du Bas Pont-Scorff_Cléguer***The river Scorff at Bas Pont-Scorff_Cléguer

20100711_PONT-SCORFF_E6T3790.jpg



L'Odyssaum, musée du saumon sauvage à Pont-Scorff***The Odyssaum, museum of wild salmon in Pont-Scorff

20100711_PONT-SCORFF_E6T3779.jpg



L'Odyssaum, musée du saumon sauvage à Pont-Scorff***The Odyssaum, museum of wild salmon in Pont-Scorff

20090902_PONT-SCORFF_E6T0802.jpg



Pont-Scorff_Place de la maison des princes

20090902_PONT-SCORFF_E6T0800.jpg



Le manoir " la maison des princes " réhabilité en mairie. Datant du début du XVI ème siècle, ce bâtiment est classé au titre des monuments historiques depuis 1932 _Pont-Scorff_Place de la maison des princes***The manor "the house of the princes" rehabilitated in town hall. Dating from the early 16th century, this building is classified as a historical monument since 1932 _Pont-Scorff_Place of the House of Princes

20090829_PONT-SCORFF_E6T9953.jpg



Bassin devant l'atelier d'Estienne à Pont-Scorff_rue Terrien***basin in front of Estienne's workshop in Pont-Scorff_rue Terrien

20090829_PONT-SCORFF_E6T9945.jpg



Enfant devant le bassin de l'atelier d'Estienne à Pont-Scorff_rue Terrien***Child in front of the basin of Estienne's workshop in Pont-Scorff_rue Terrien

20090829_PONT-SCORFF_E6T9944.jpg



Enfant devant le bassin de l'atelier d'Estienne à Pont-Scorff_rue Terrien***Child in front of the basin of Estienne's workshop in Pont-Scorff_rue Terrien

20090825_PONT-SCORFF_E6T9858.jpg



L'église du Sacré-Coeur située place de la Maison des Princes à Pont-Scorff. Elle fut construite entre 1892 et 1897.***The church of the Sacred Heart located at the Place des Princes in Pont-Scorff. It was built between 1892 and 1897.

20090825_PONT-SCORFF_E6T9830.jpg



L'église du Sacré-Coeur située place de la Maison des Princes à Pont-Scorff. Elle fut construite entre 1892 et 1897.***The church of the Sacred Heart located at the Place des Princes in Pont-Scorff. It was built between 1892 and 1897.

20090815_PONT-SCORFF_E6T9737.jpg



Pont-Scorff_rue Terrien

20090815_PONT-SCORFF_PS16.jpg




La cours des métier d'art à Pont-Scorff***The craft course in Pont-Scorff

20090815_PONT-SCORFF_PS1.jpg



La cours des métier d'art à Pont-Scorff***The craft course in Pont-Scorff

20090531_PONT-SCORFF_bps-228.jpg



Le fleuve le Scorff au niveau du Bas Pont-Scorff***The river Scorff at Bas Pont-Scorff.

20090531_PONT-SCORFF_bps-001.jpg



Le fleuve le Scorff au niveau du Bas Pont-Scorff***The river Scorff at Bas Pont-Scorff.

20080801_PONT-SCORFF_3E6T8480.jpg



L'église du Sacré-Coeur située place de la Maison des Princes à Pont-Scorff. Elle fut construite entre 1892 et 1897.***The church of the Sacred Heart located at the Place des Princes in Pont-Scorff. It was built between 1892 and 1897.

20080801_PONT-SCORFF_ps-8.jpg



Le manoir " la maison des princes " réhabilité en mairie. Datant du début du XVI ème siècle, ce bâtiment est classé au titre des monuments historiques depuis 1932 _Pont-Scorff_Place de la maison des princes***The manor "the house of the princes" rehabilitated in town hall. Dating from the early 16th century, this building is classified as a historical monument since 1932 _Pont-Scorff_Place of the House of Princes

20080801_PONT-SCORFF_3E6T8460.jpg



Le manoir " la maison des princes " réhabilité en mairie. Datant du début du XVI ème siècle, ce bâtiment est classé au titre des monuments historiques depuis 1932 _Pont-Scorff_Place de la maison des princes***The manor "the house of the princes" rehabilitated in town hall. Dating from the early 16th century, this building is classified as a historical monument since 1932 _Pont-Scorff_Place of the House of Princes

20080801_PONT-SCORFF_3E6T8457.jpg



Le manoir " la maison des princes " réhabilité en mairie. Datant du début du XVI ème siècle, ce bâtiment est classé au titre des monuments historiques depuis 1932 _Pont-Scorff_Place de la maison des princes***The manor "the house of the princes" rehabilitated in town hall. Dating from the early 16th century, this building is classified as a historical monument since 1932 _Pont-Scorff_Place of the House of Princes